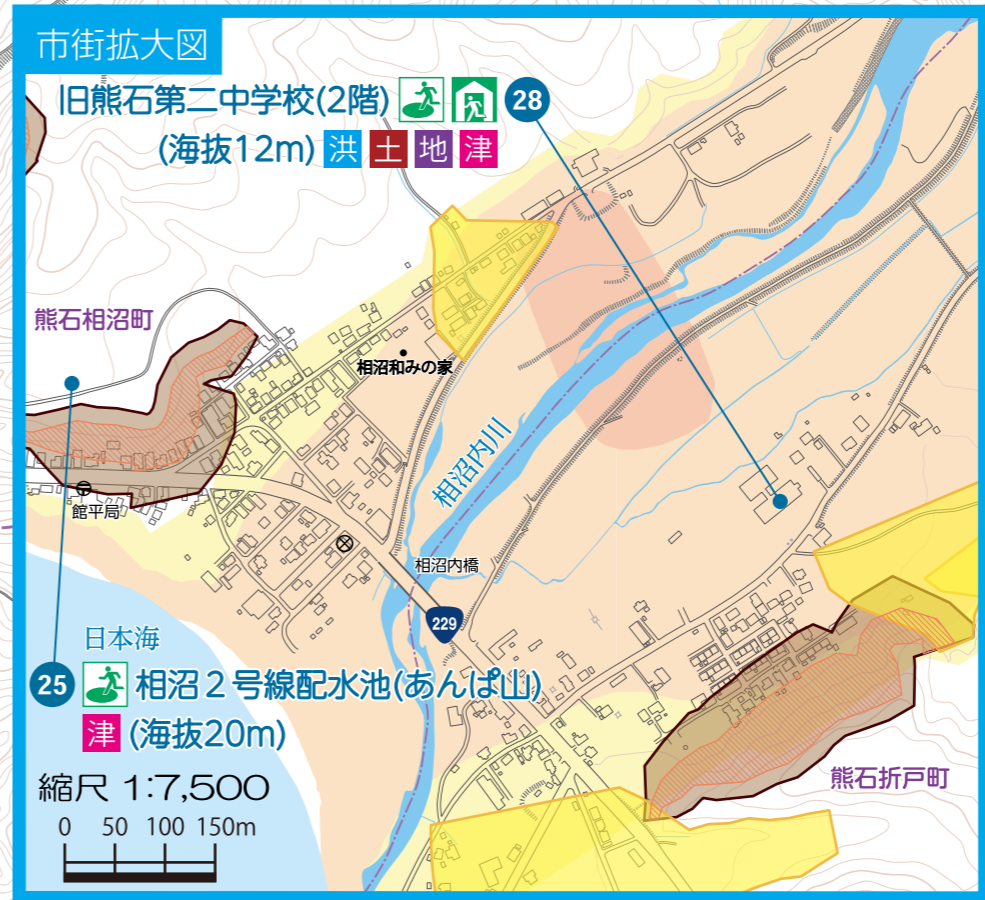
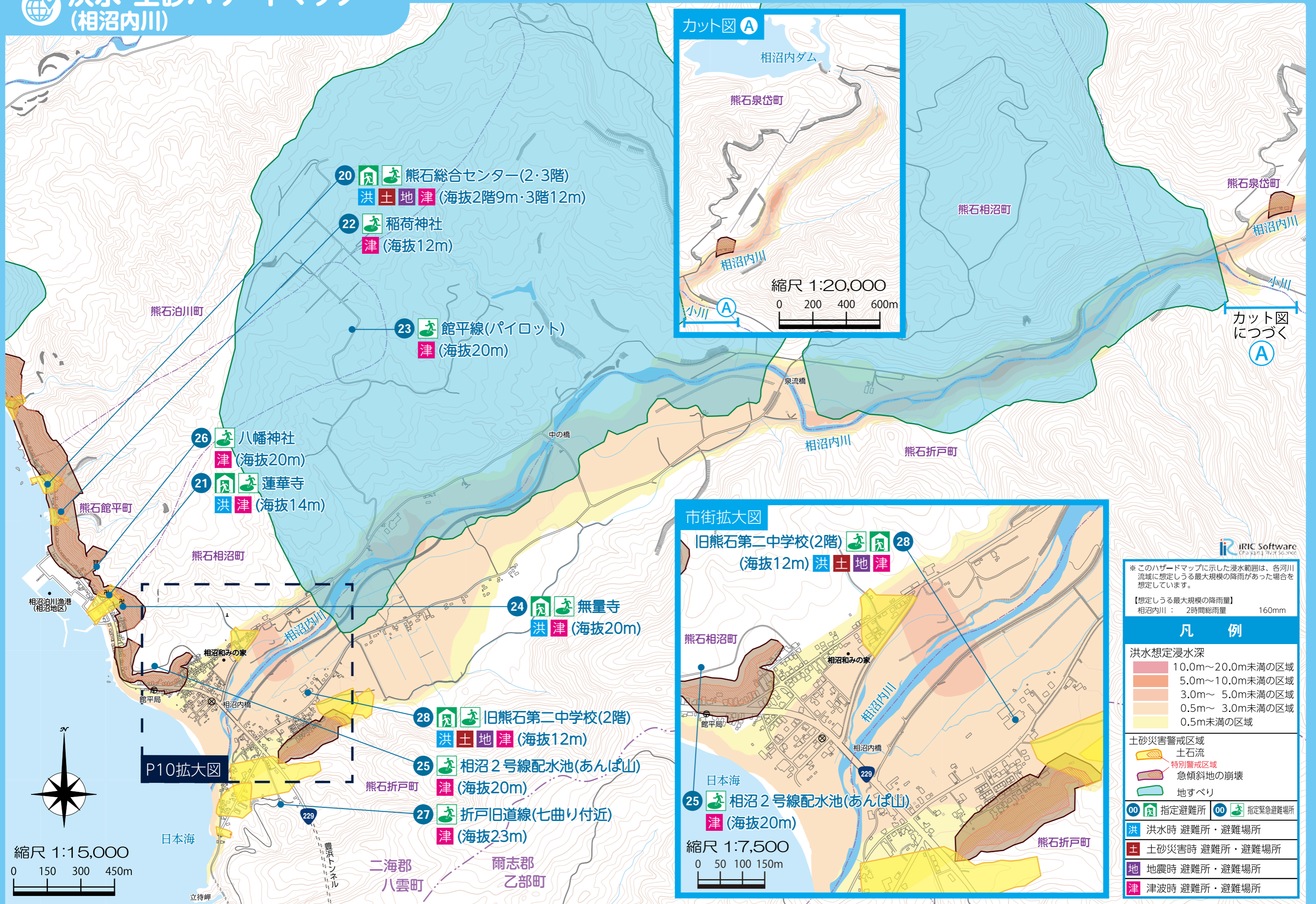
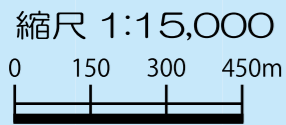


洪水・土砂ハザードマップ (相沼内川)



P10拡大図



IRIC Software
Creating Real Science

※このハザードマップに示した浸水範囲は、各河川流域に想定する最大規模の降雨があった場合を想定しています。
【想定する最大規模の降雨量】
相沼内川：2時間総雨量 160mm

凡例

洪水想定浸水深

- 10.0m～20.0m未満の区域
- 5.0m～10.0m未満の区域
- 3.0m～5.0m未満の区域
- 0.5m～3.0m未満の区域
- 0.5m未満の区域

土砂災害警戒区域

- 土石流
- 特別警戒区域
- 急傾斜地の崩壊
- 地すべり

指定避難所 指定緊急避難場所

洪水時 避難所・避難場所

土砂災害時 避難所・避難場所

地震時 避難所・避難場所

津波時 避難所・避難場所

洪水・土砂

洪水・土砂